

Carte Communale




Elaboration

PLAN DE ZONAGE

ECH. 1/10000

Elaboration		DCM : 30.06.2010
Procédure	Prescription	Publication
Chargés d'études :		Approbation
Benoît COHEN, architecte urbaniste 3 rue de la République - 34100 ROGUES Tel. : 04 67 02 89 91		Réginald CATHONNADA, architecte urbaniste 2 Rue de la République - 34100 ROGUES Tel. : 04 67 02 89 91 Yves CATHONNADA, architecte urbaniste 115 Route de Beauval - 34100 ROGUES Tel. : 09 34 81 85 75

LEGENDE

	- Zone Constructible
	- Périphérie de protection (distants d'éloignés) - 50 m
	- Allee d'implantation - Couche de synthèse

