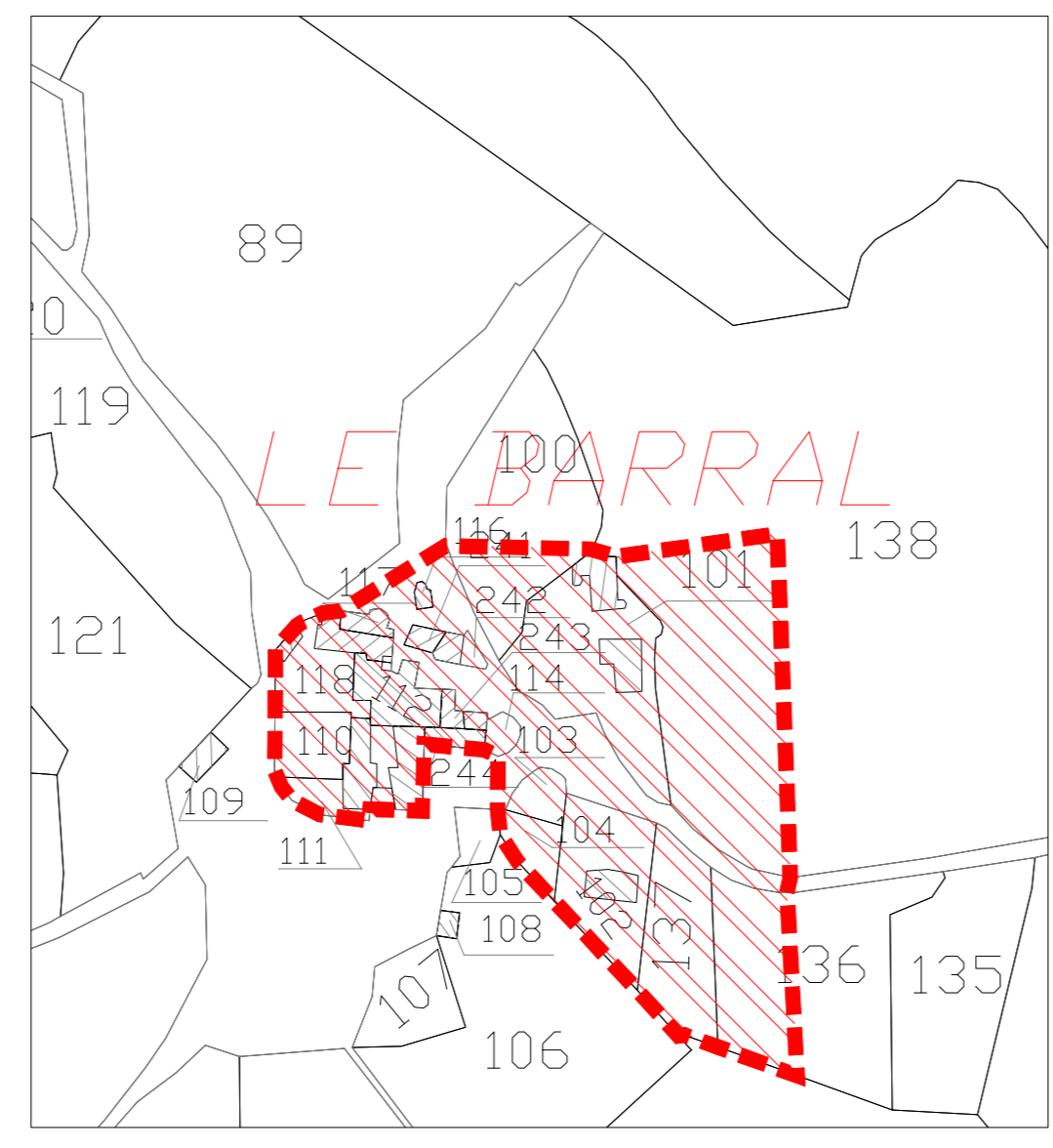
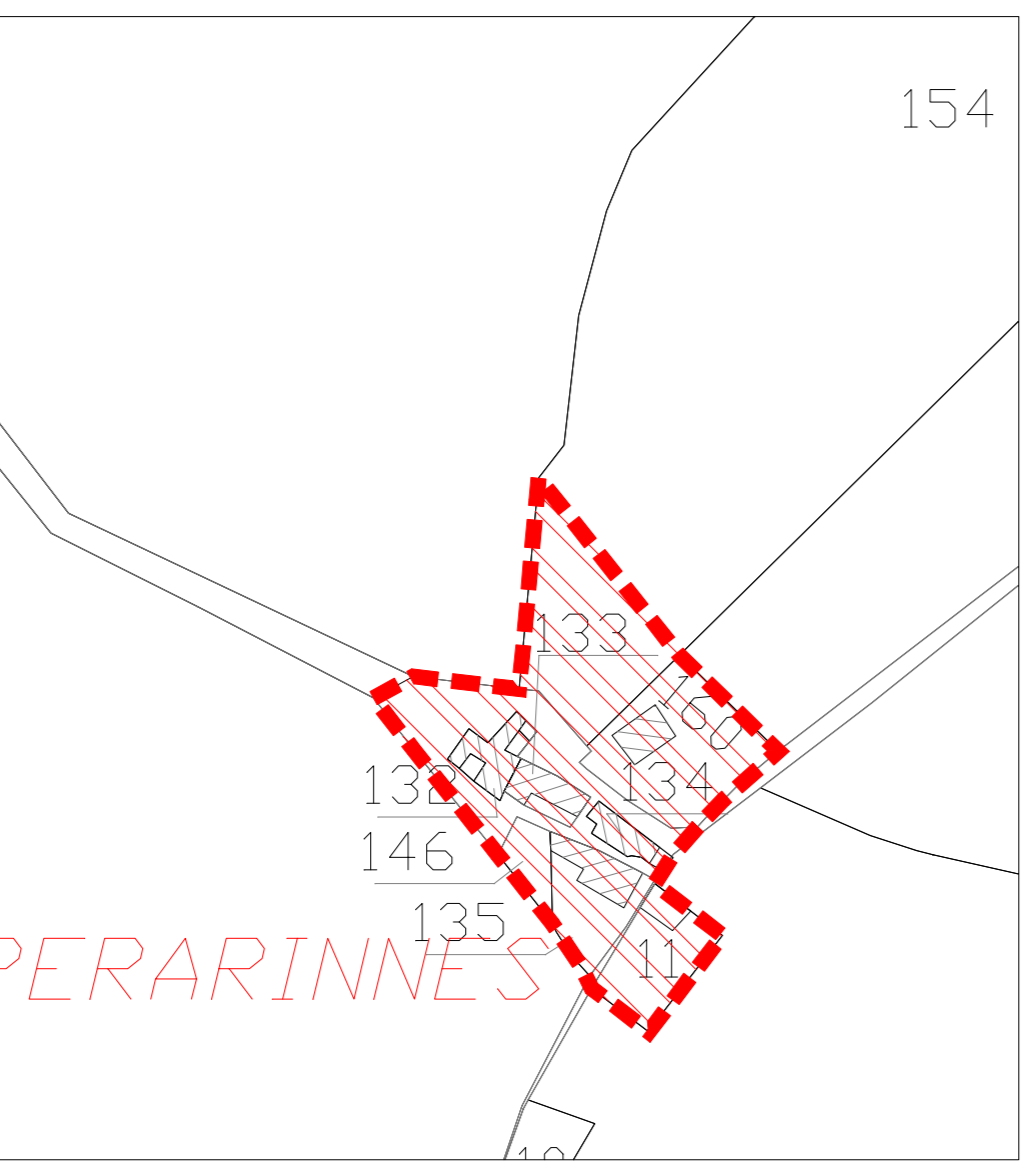
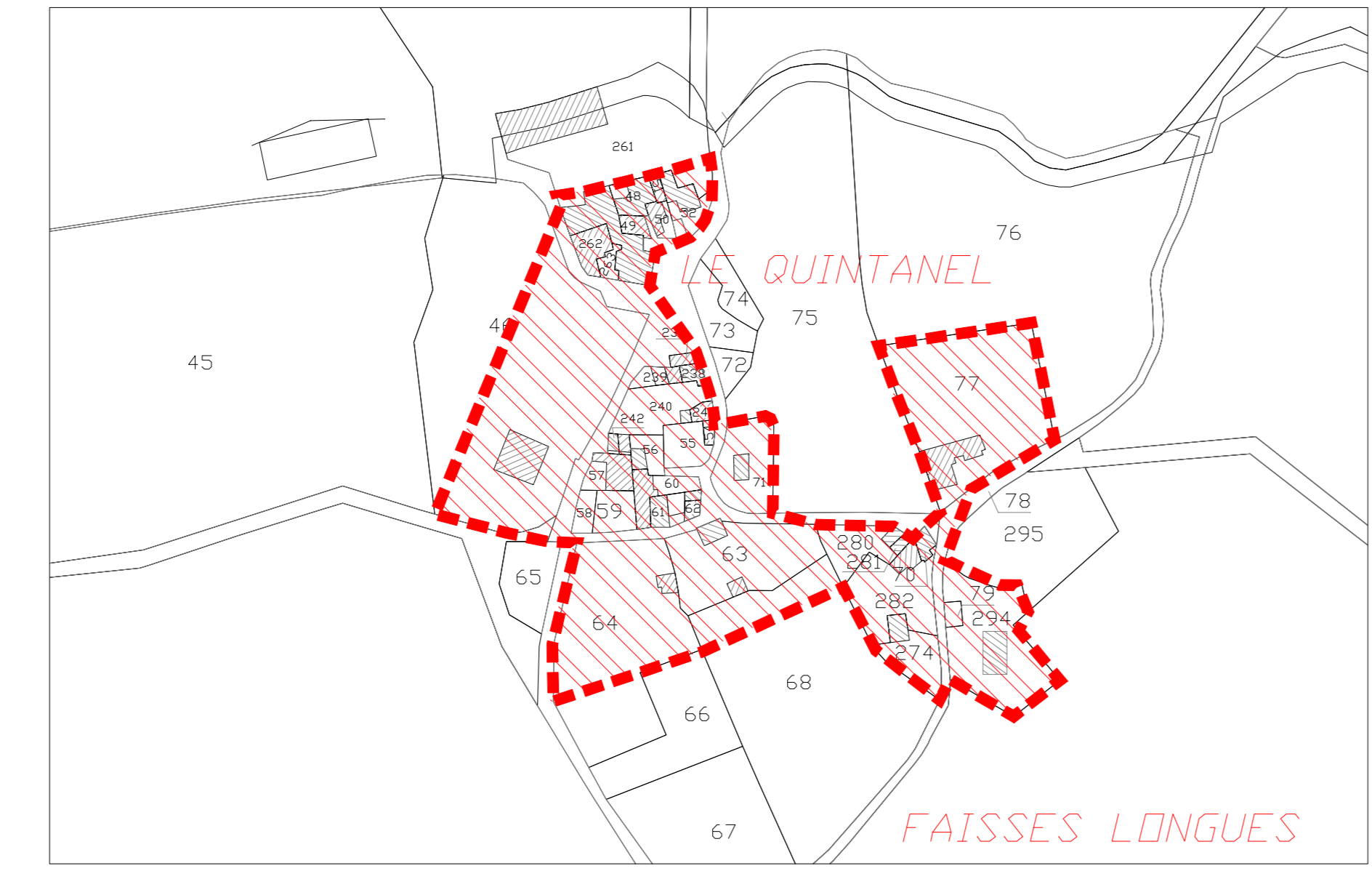
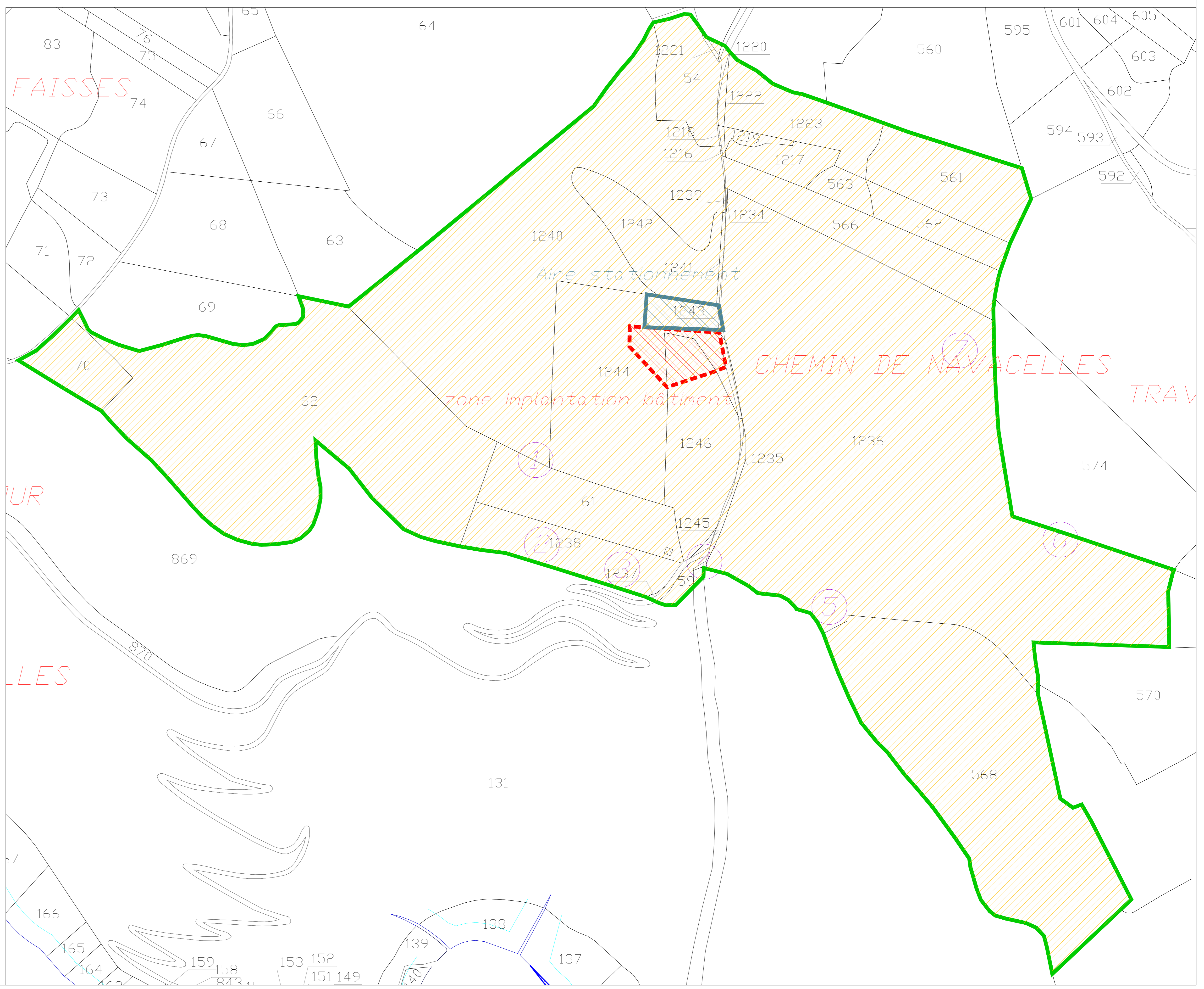
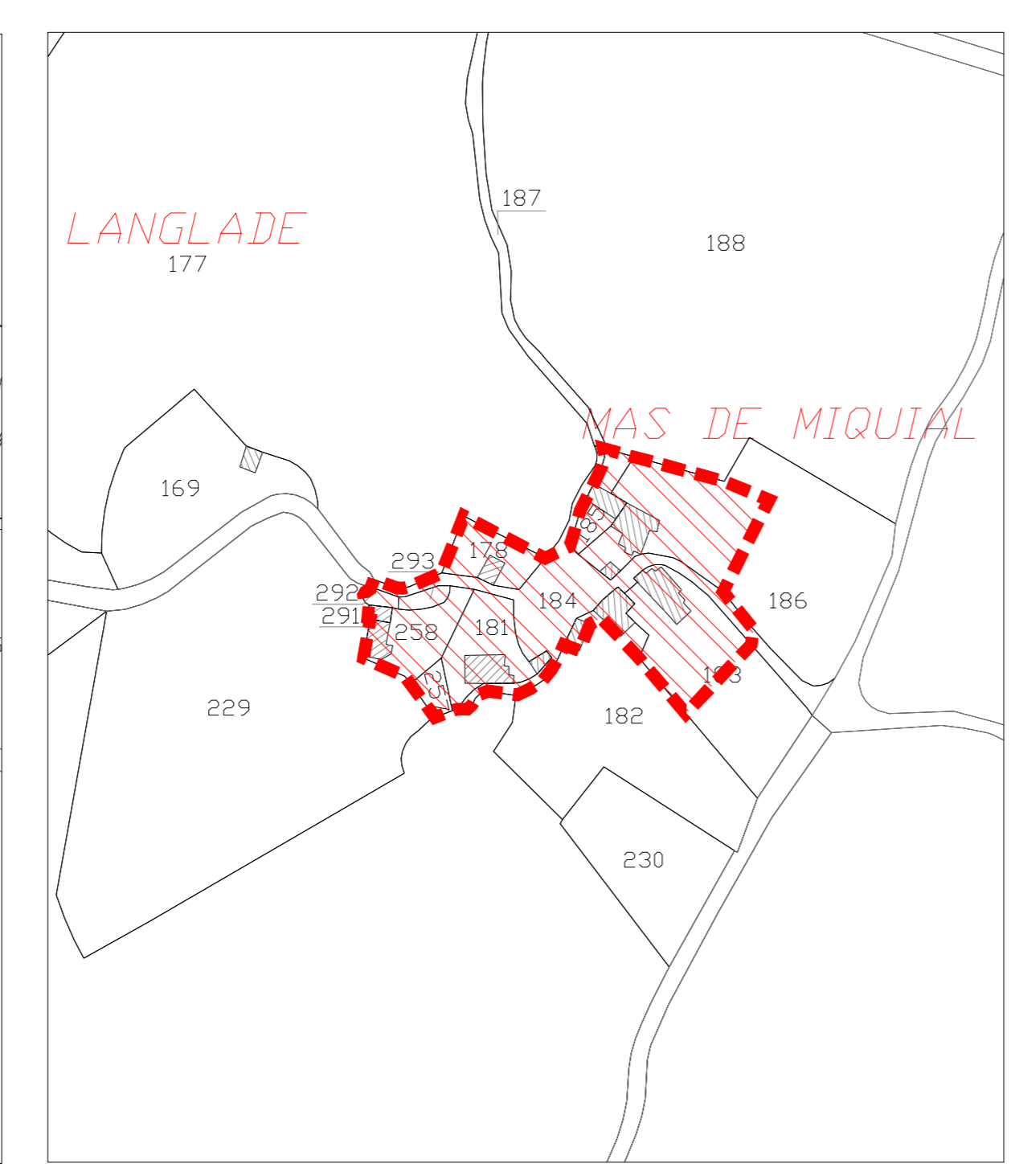
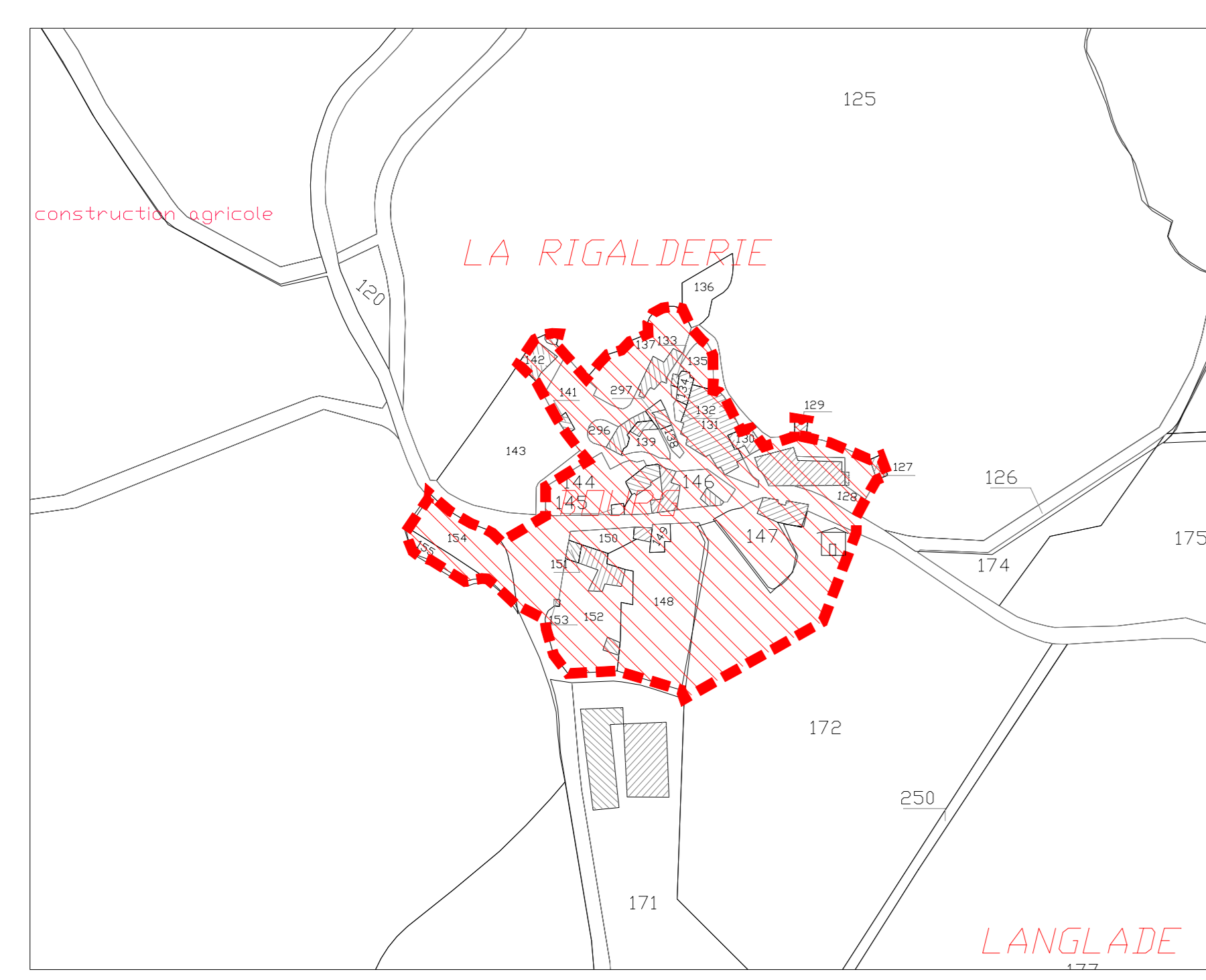
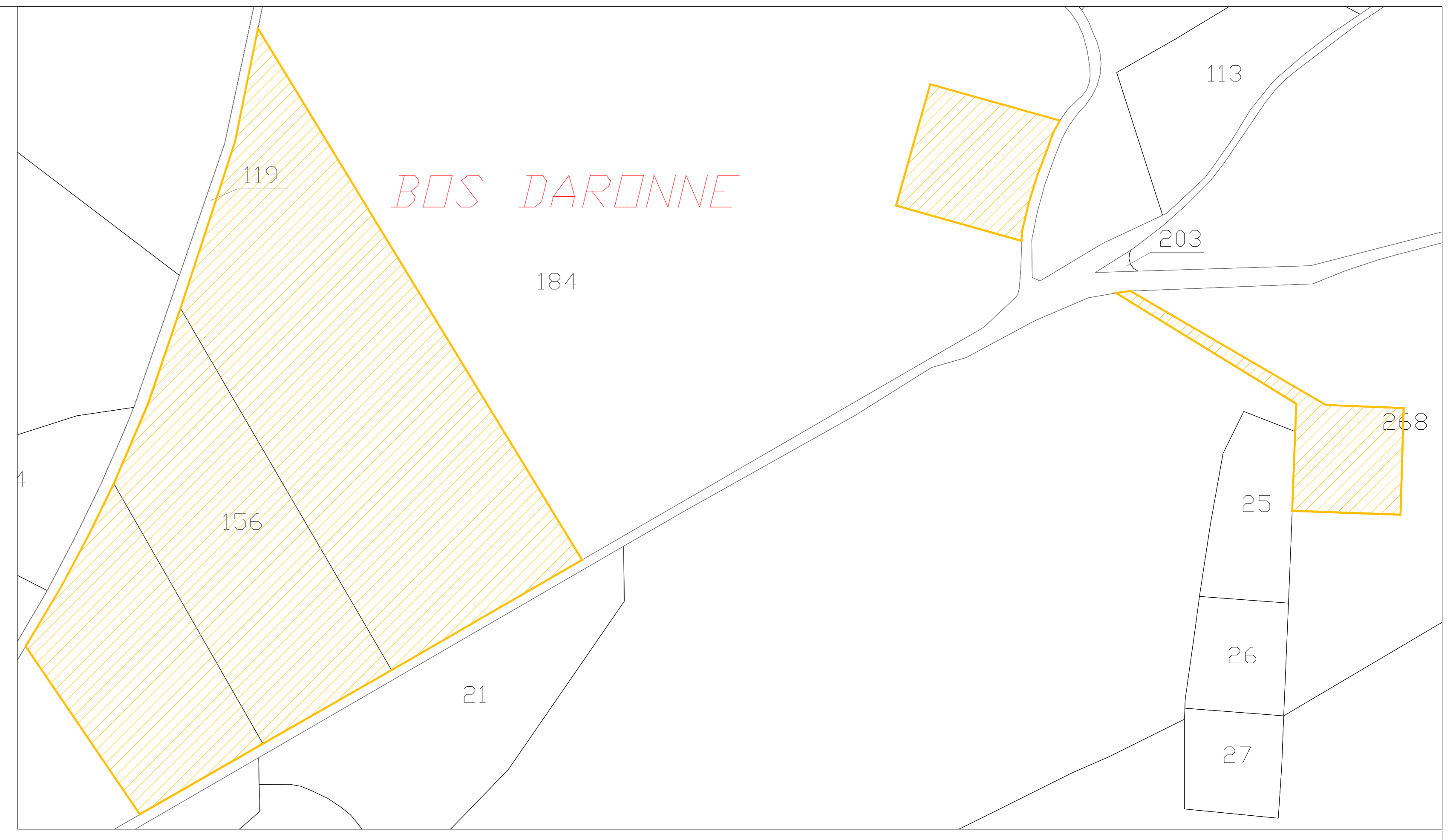
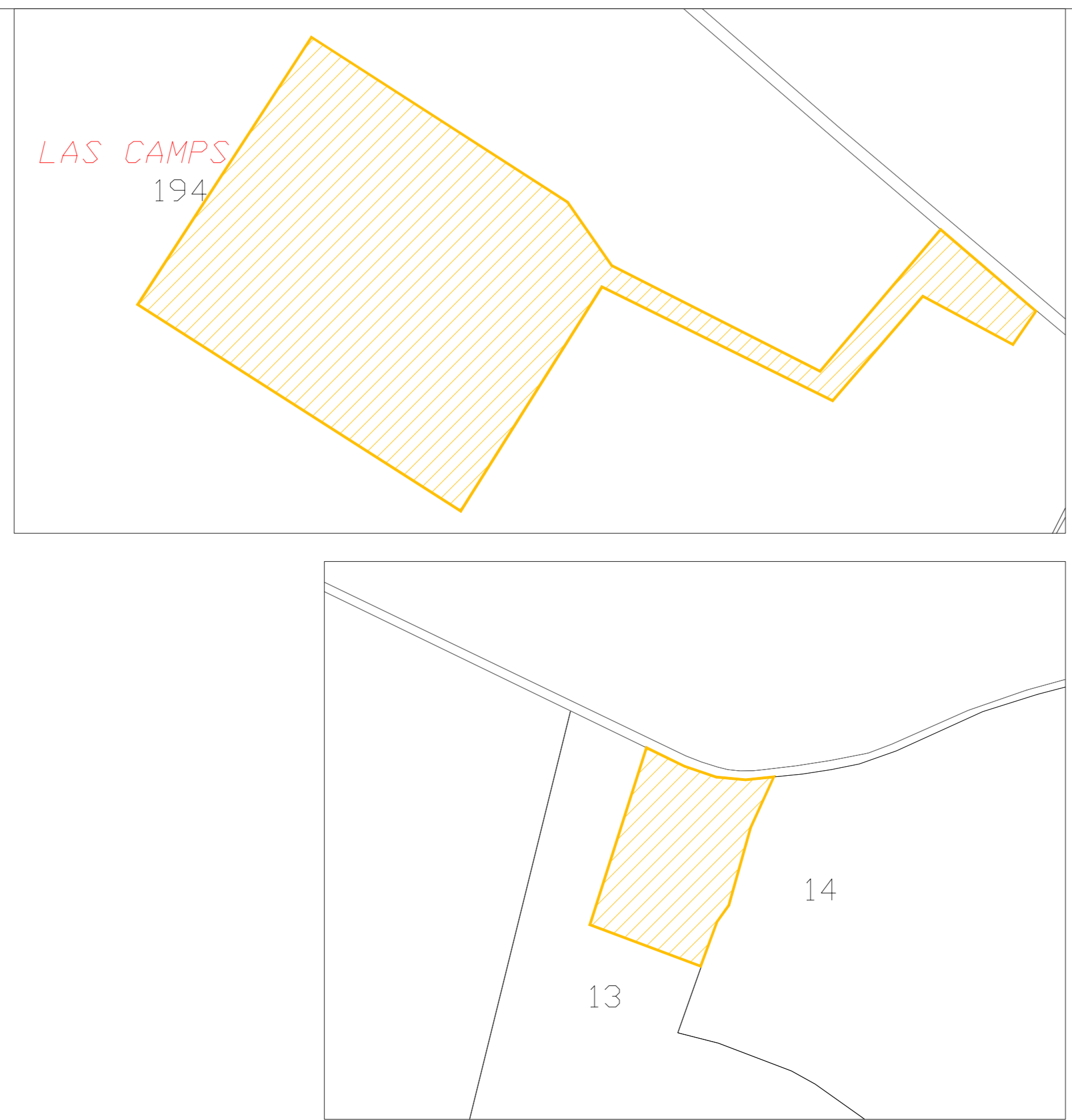
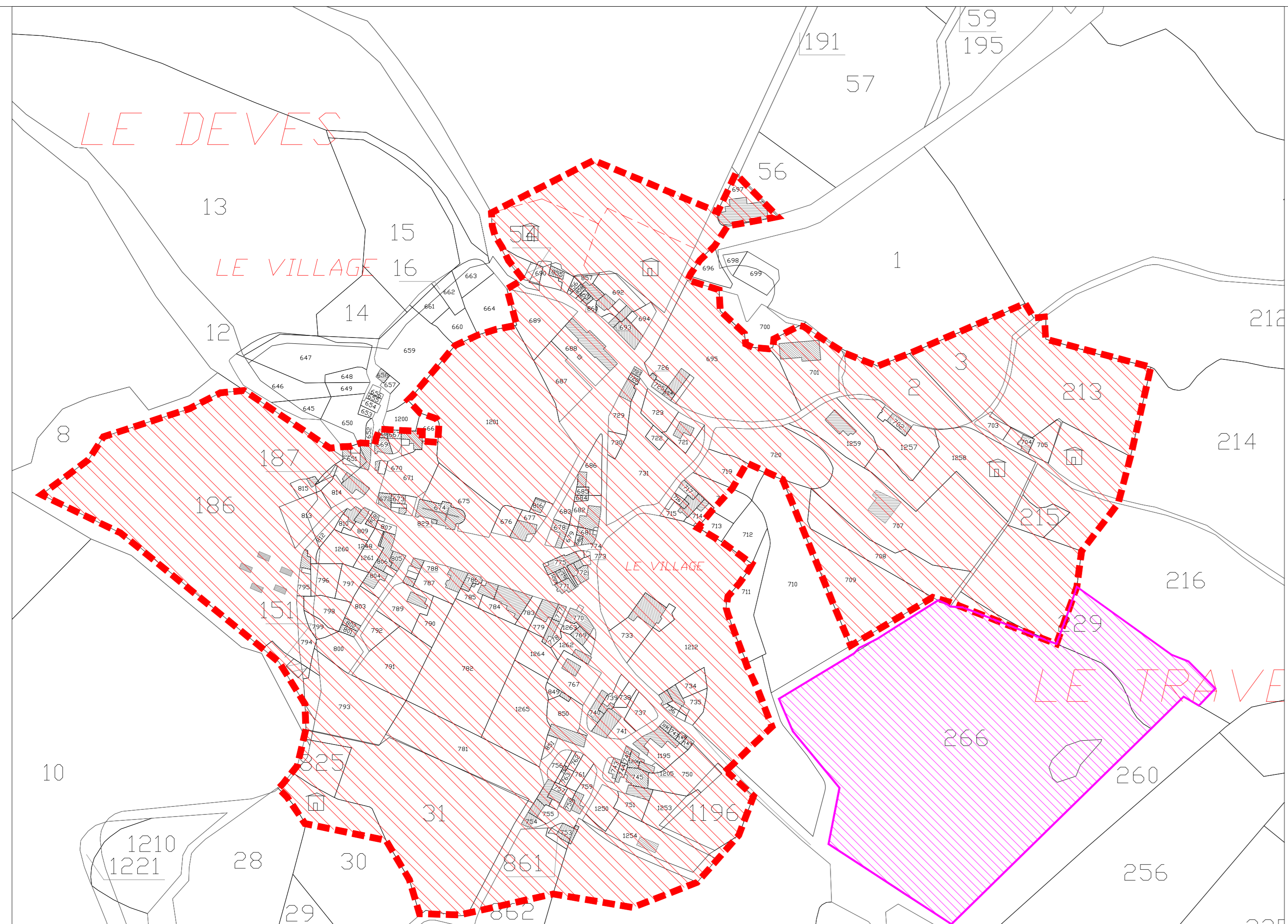


La procédure des fonds de plan, la position des constructions sont données à TITRE INDICATIF.
 Les limites de zones correspondent en général à des limites concrètes (limites cadastrales, chemins, cours d'eau) → elles peuvent être interprétées à quelques dizaines de mètres près.



Commune de Blandas
 (GARD)
 Plan détails échelle 1/2000°
 2/2

CARTE COMMUNALE

Dossier Approuvé

- Droit de préemption
- Camping
- Activités touristiques
- Aire de Stationnement
- Zone où les constructions sont autorisées
- Zone inondable d'après l'étude hydrogéomorphologique
- Emprise de 20m de part et d'autre des axes drainants
- Nouvelles constructions ne figurant pas sur le cadastre
- Aménagements Belvédères

Jacqueline VINCENT
 Architecte dplg
 30730 Doullens