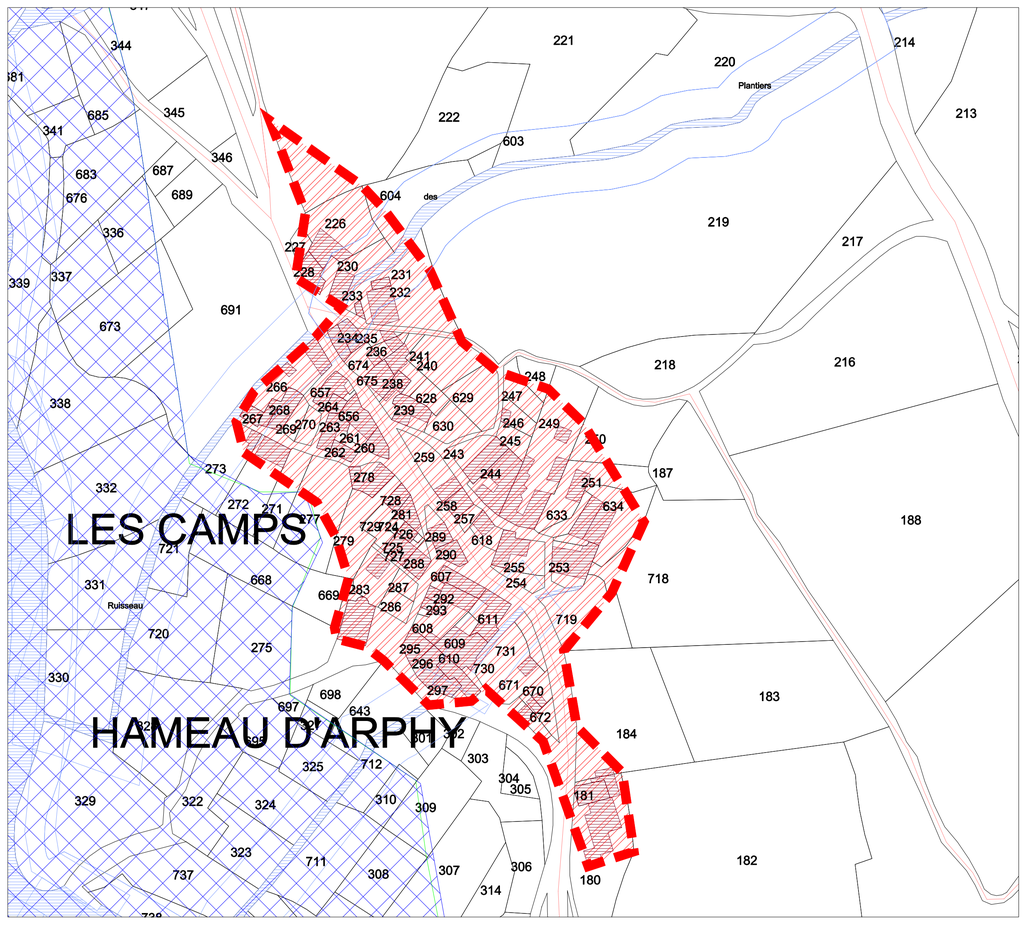

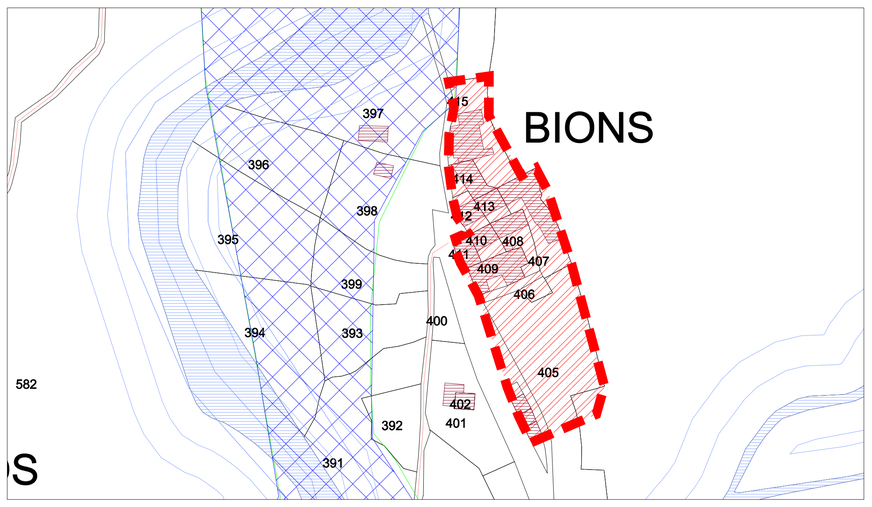

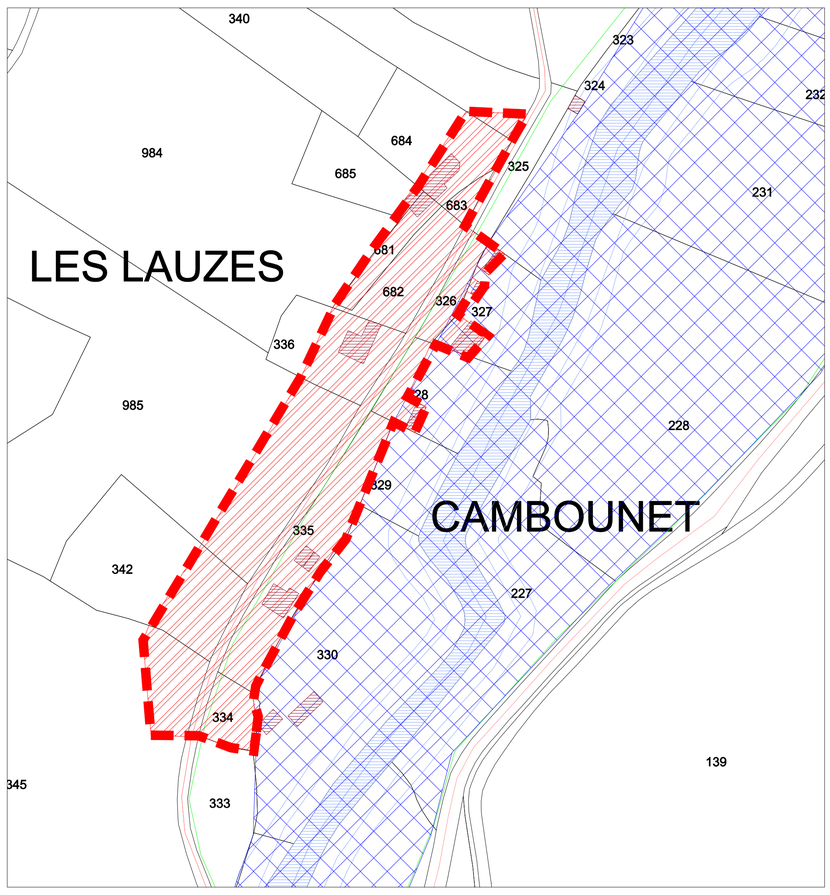

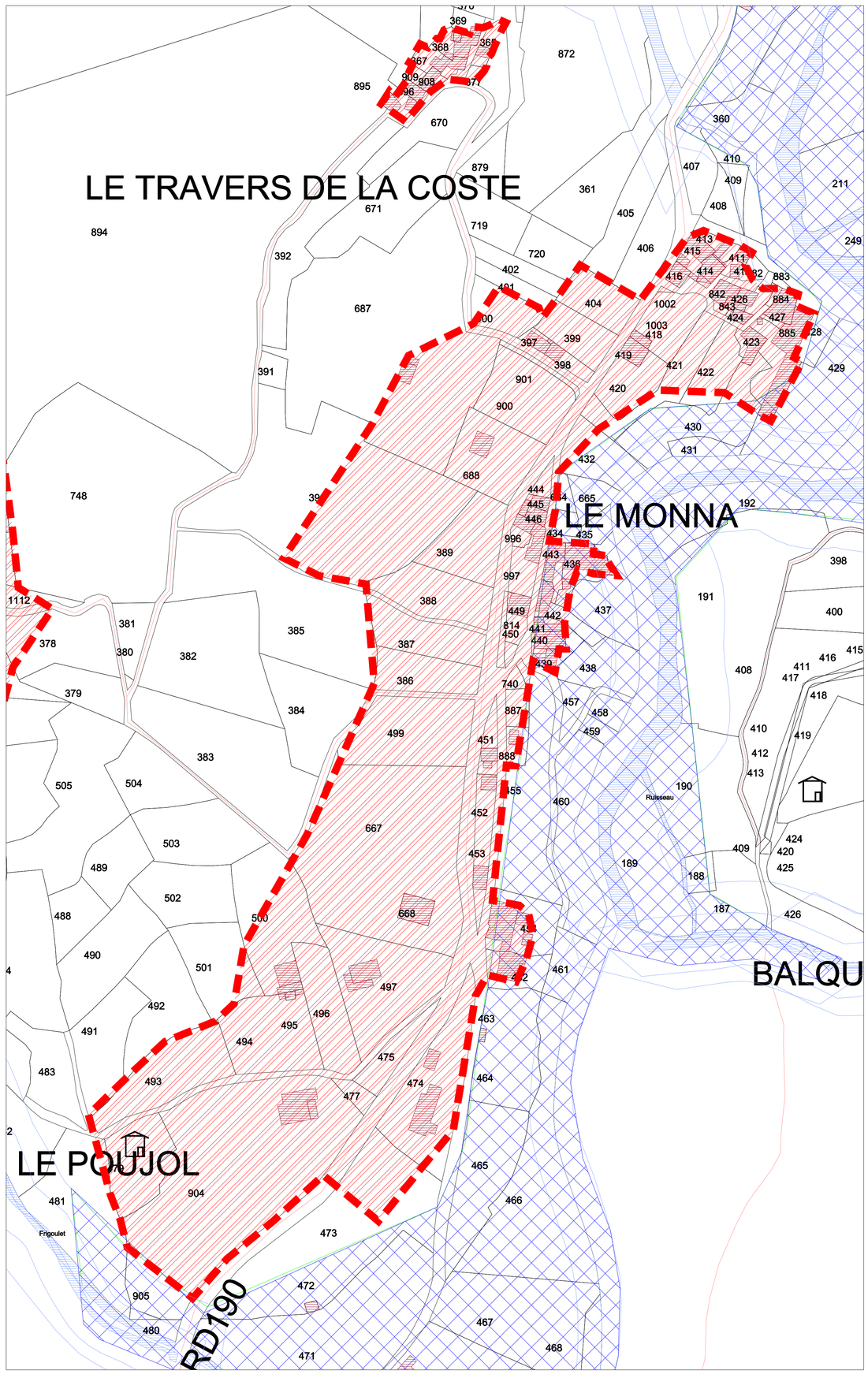

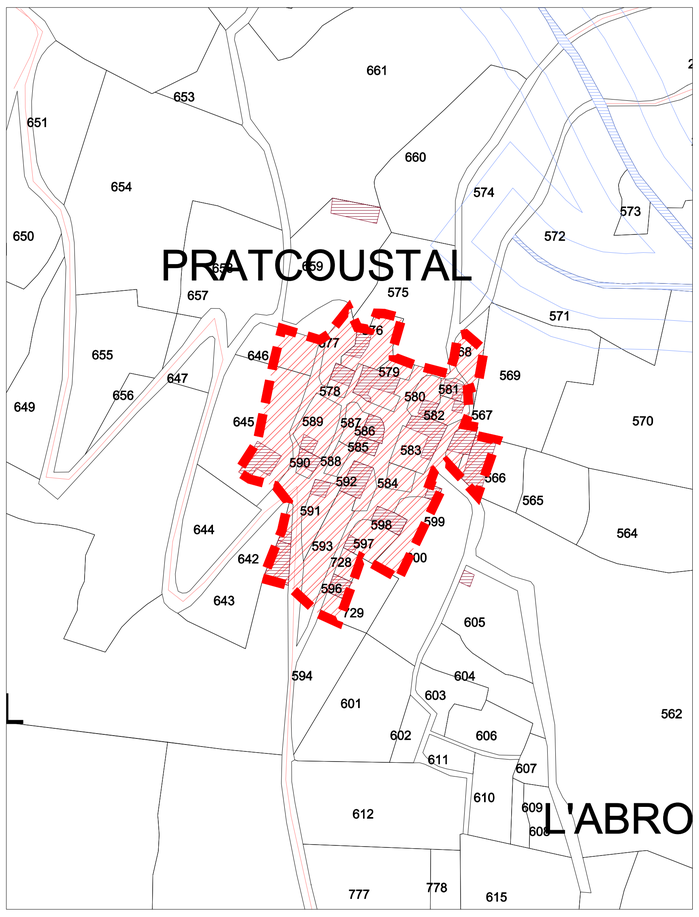

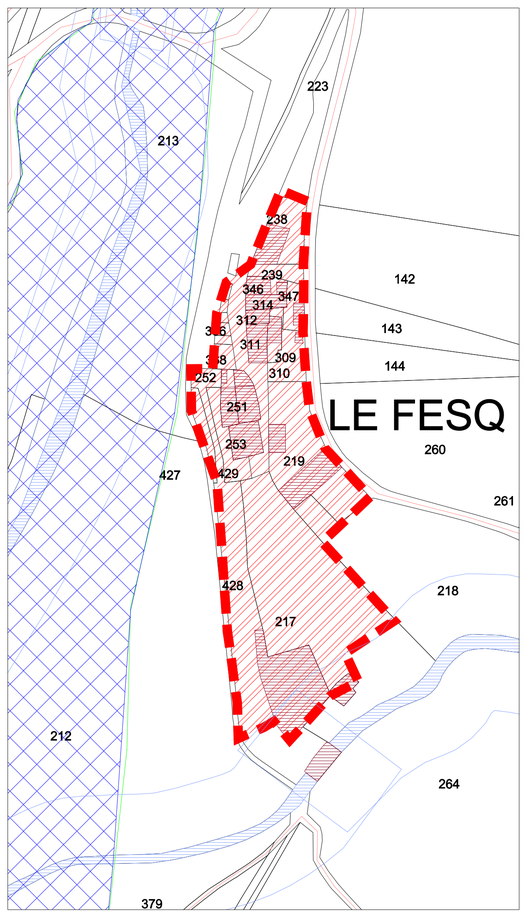

La géométrie des fonds de plan, la position des constructions sont données à TITRE INDICATIF.
Elles n'engagent en aucun cas la responsabilité de l'auteur du plan.
Les limites de zones correspondent en général à des limites concrètes (limites cadastrales, chemins, cours d'eau ...) elles peuvent être interprétées à quelques dizaines de mètres près.

Commune de ARPHY

(GARD)

CARTE COMMUNALE 2/2

Dossier Approuvé 2013

ech 1/1000°

- Zone où les constructions sont autorisées
- Zone inondable d'aprés l'étude hydrogéomorphologique
- Emprise de 20m de part et d'autre des cours d'eau, et emprise de 10m inconstructible pour risque d'érosion des berges
- Nouvelles constructions ne figurant pas sur le cadastre

Jacqueline VINCENT
Architecte dplg
30750 Dourbies

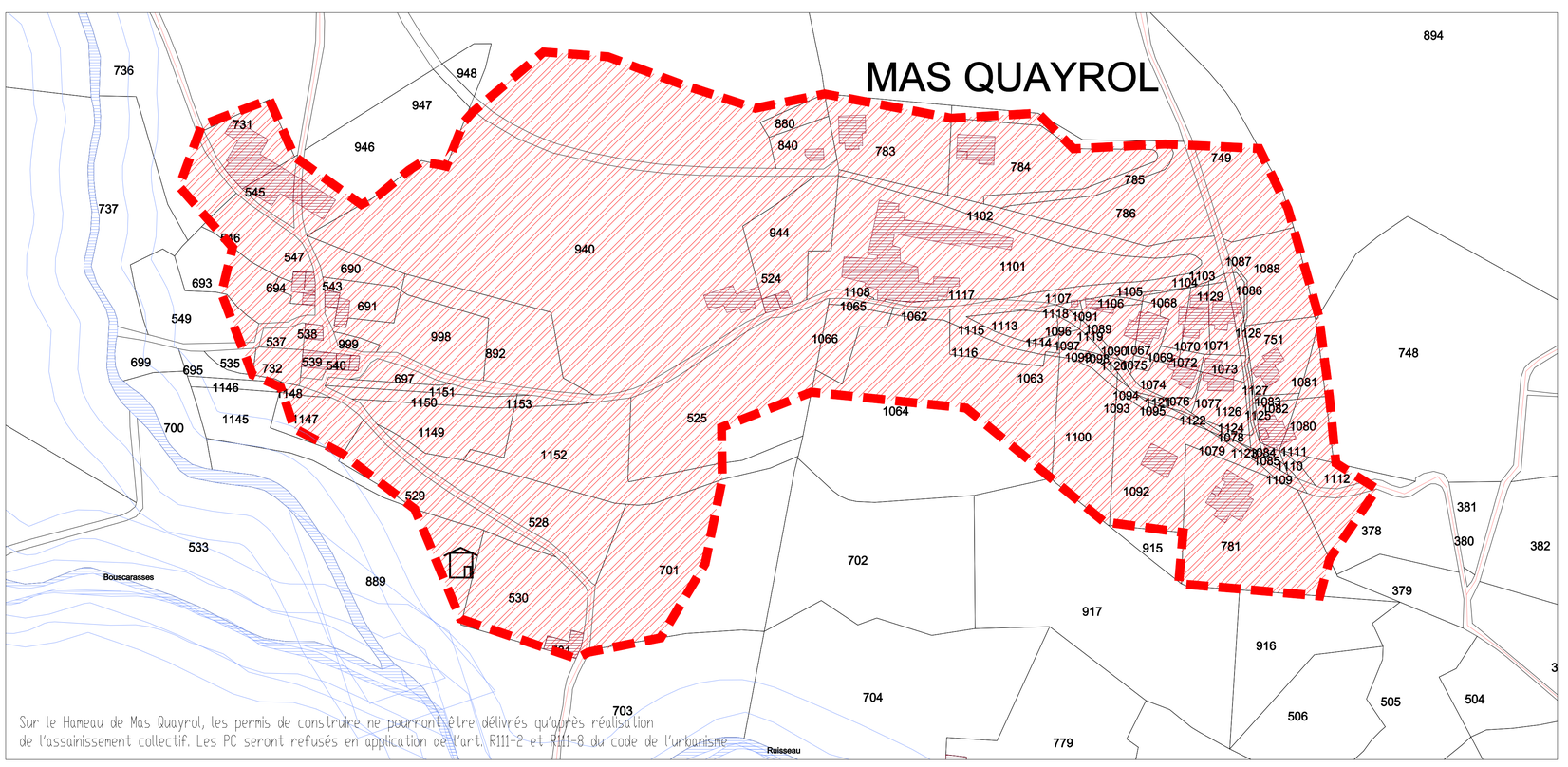

Sur le Hameau de Mas Quayrol, les permis de construire ne pourront être délivrés qu'après réalisation de l'assainissement collectif. Les PC seront refusés en application de l'art. R111-2 et R111-8 du code de l'urbanisme