

SYNTHÈSE

3ÈME RENCONTRE DU COMITÉ CITOYEN DE L'ALIMENTATION

SAMEDI 21 FEVRIER 2026

Ce compte-rendu vous est proposé par l'équipe d'animateur.rices présente sur la séance

Comment ça s'est passé ?

L'objectif de cette 3ème rencontre était de découvrir des outils de cartographie autour de l'alimentation, poursuivre les échanges sur les agricultures du territoire et définir la suite du travail à réaliser pour mener des actions concrètes.

18 personnes ont répondu présentes !



La séance débute avec une petite présentation de la commune de Mandagout par 2 citoyen.nes.

Le groupe découvre une commune accueillante, sur laquelle il existe une belle dynamique associative, culturelle et agricole !



Plusieurs producteurs.rices de la commune sont présent.es.

Le groupe s'initie ensuite aux outils de gouvernance partagée, visant à faciliter la participation de tous.tes dans un climat respectueux et bienveillant.



Chacun.e donne à tour de rôle sa "météo" du jour !

La séance a ensuite été découpée en 3 parties.

Un 1er temps d'animation autour de 3 ateliers sur la cartographie alimentaire et agricole : zones de productions, mobilités alimentaires et carte numérique.

Un 2ème temps dédié à la restitution des enquêtes auprès des producteur.rices et à l'échange.

Un dernier moment a été conservé pour identifier la suite des actions du groupe.

Un goûter bio local proposé par le Petit Fournil bio est venu clôturer ce bel après-midi ensoleillé !

Un espace numérique a été créé pour rassembler les synthèses et ressources de ces rencontres. Vous pouvez y accéder via le lien suivant : <https://wiki.ouils-communs.net/acpv/?PagePrincipale>

Merci à toutes et à tous pour votre participation !

La synthèse de cette rencontre se trouve dans les pages qui suivent.

Prochain rendez-vous
Samedi 28 mars 2026

14h30 - 17h puis goûter à partager

Au Foyer Albouy

Rue de la Faisse Aux Morilles - 30120 Le Vigan

SYNTHÈSE

3ÈME RENCONTRE DU COMITÉ CITOYEN DE L'ALIMENTATION

SAMEDI 21 FEVRIER 2026

Ce compte-rendu vous est proposé par l'équipe d'animateur.rices présente sur la séance

Ateliers autour de la cartographie alimentaire et agricole

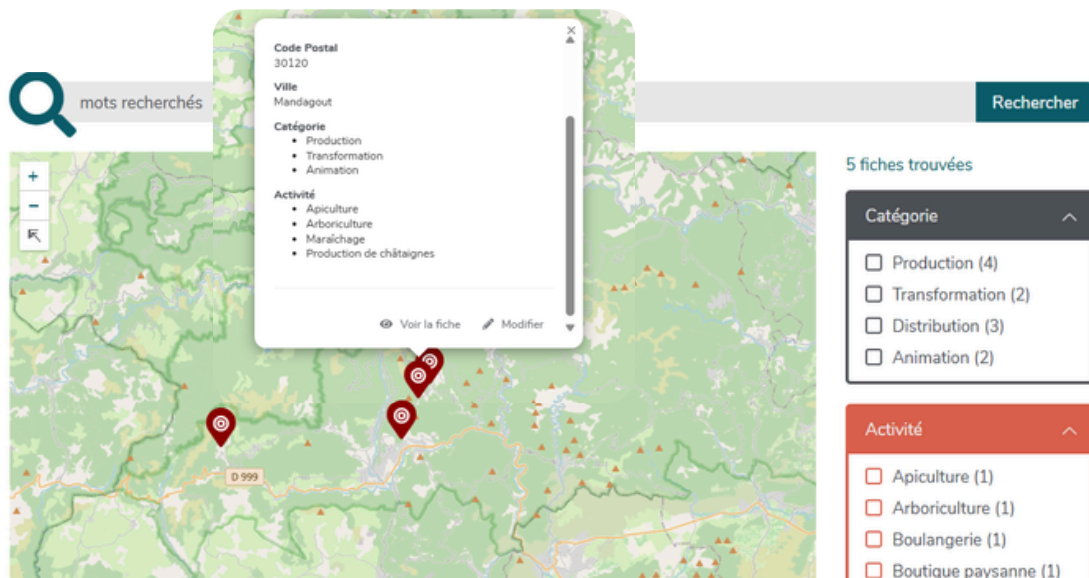
Les participant.es composent 3 groupes de 6 personnes et réalisent successivement les 3 ateliers (15min par atelier)

• Atelier 1 : une carte numérique pour répertorier les adresses alimentaires

L'objectif de cet atelier est de présenter un outil permettant de géolocaliser les adresses du répertoire construit par les participant.es lors du 2ème comité citoyen.

L'animatrice a préalablement renseigné l'ensemble des informations des acteurs répertoriés dans un fichier Excel, en conservant les catégories établies au 2ème comité citoyen (producteurs, restauration, associations, événements, etc.).

Les participant.es repartent de cette liste pour compléter directement la carte projetée à l'écran. Les groupes découvrent qu'il est possible, en plus de la géolocalisation, de renseigner divers éléments supplémentaires pour décrire l'acteur/l'activité épinglée.



Les remarques et questions évoquées lors de l'atelier :

- **Dans la catégorie "Production" : introduire des sous-catégories par produits ?**
 - La recherche des mangeur.euses se fait par type d'aliments
 - Exemple : où puis-je trouver des fromages de chèvres ?
- **Comment identifier les différents points de distribution d'un.e producteur.rice ?**
 - Les mentionner dans la fiche descriptive de chaque producteur.rice ?
- **Sensibilité et protection des données :**
 - **Quelles informations peuvent apparaître sur la carte ?** Commerciales VS privées (RGPD)
 - **Qui contacte les acteurs concernés ? Comment ?**
- **Le groupe se confronte à la difficulté de travailler sans qu'un objectif clair ait été défini :**
 - **Cette carte est-elle un outil de travail pour le groupe ?**
 - **Cette carte a-t-elle vocation à servir le territoire ?** Si oui : pour quoi, pour qui, comment ?

Exemple de territoire utilisant cet outil pour permettre aux mangeur.euses de trouver facilement les marchés et bancs de producteur.rices : <https://ferme.yeswiki.net/PAT-Roannais/?PointVente>

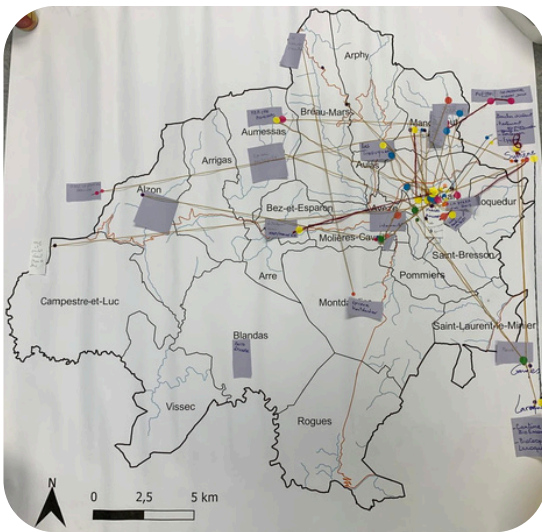
Cette carte est un support test et reste à l'état d'ébauche. Elle sera rendue accessible et publique si son utilisation et ses renseignements sont précisés par le comité et les acteurs concernés.

SYNTHÈSE

3ÈME RENCONTRE DU COMITÉ CITOYEN DE L'ALIMENTATION

SAMEDI 21 FEVRIER 2026

Ce compte-rendu vous est proposé par l'équipe d'animateur.rices présente sur la séance



• Atelier 2 : les mobilités alimentaires

L'objectif de cet atelier est d'amener les participant.es à se questionner sur les déplacements que nous effectuons pour pouvoir nous nourrir.

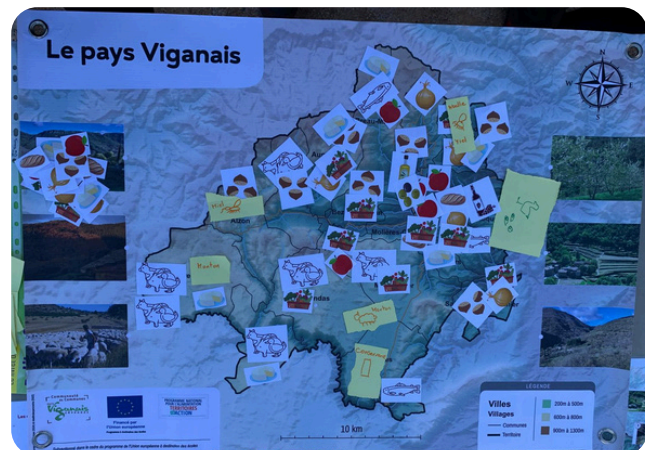
Sur le fond de carte représentant le territoire, chacun.e appose ses déplacements alimentaires à l'aide de gommettes et de fils. Une distinction de couleur est proposée entre les femmes (jaune) et les hommes (bleu ou rouge), car l'alimentation est genrée !

Ces déplacements sont discutés au sein de chaque groupe : quels modes de transports et quels impacts (co-voiturage, voiture individuelle, vélo, etc.) ? Hiver VS été ?

• Atelier 3 : mangeons le territoire !

L'objectif de cet atelier est de mettre en évidence les liens qui existent entre la diversité des productions agricoles et les caractéristiques du territoire.

Avec l'animatrice, chaque groupe situe les activités de productions agricoles sur une carte du territoire. Exemple : à Vissec, il y a de l'élevage ovin laitier et on y fait du fromage. La carte obtenue est ensuite discutée avec chaque groupe.



Messages clefs :

- La topographie, le type de sol ou encore la disponibilité de l'eau sont des paramètres qui influencent la répartition des activités agricoles
- **Sur le causse** : sols peu profonds et grands espaces ouverts valorisés par l'élevage (ovin laitier notamment) + quelques cultures céréalières/fourragères pour l'alimentation des troupeaux
- **En fond de vallée** : terres plus profondes et fertiles, pouvant être irriguées → on y trouve des activités maraîchères et arboricoles
- **Dans les vallées cévenoles** : les terrains escarpés constituent d'excellents parcours pour les élevages caprins laitiers notamment. Ces terres sont aussi valorisées par des cultures cévenoles emblématiques (châtaigne), parfois grâce à des modes de culture spécifiques (oignons doux en terrasses).

Remarques et constats des participant.es :

- Méconnaissance des activités agricoles dans plusieurs communes (St Laurent du Minier, etc.)
- Foncier agricole : quelle disponibilité dans la vallée ? Comment le protéger ?

En conclusion, l'atelier met en évidence l'interdépendance du Pays Viganais à d'autres territoires pour son alimentation. Notre territoire ne peut être complètement autonome, d'où l'intérêt d'avoir une vision globale du système alimentaire !

Cette animation se base sur le Livret du petit goûteur, un outil ludique d'éducation au goût qui sera prochainement proposé dans les écoles primaires du territoire.

SYNTHÈSE

3ÈME RENCONTRE DU COMITÉ CITOYEN DE L'ALIMENTATION

SAMEDI 21 FEVRIER 2026

Ce compte-rendu vous est proposé par l'équipe d'animateur.rices présente sur la séance

Restitution des enquêtes auprès des producteur.rices

Les producteur.rices de deux fermes de Mandagout ont été enquêté.es. L'activité principale est le **maraîchage diversifié** en agriculture biologique et conventionnelle. Sur l'une des fermes, l'activité maraîchère est associée à **d'autres activités** comme **l'apiculture, la castanéiculture** (avec transformation), etc.

Les points clefs de la discussion :

- **Recrutement de main d'oeuvre** : difficile pour les exploitant.es de trouver des salarié.es stables dans le temps, qualifié.es, polyvalent.es et économiquement accessibles.
- **Groupement d'employeurs** : permettrait à plusieurs fermes de mutualiser un/des ouvrier.ère(s) agricole(s). Il en existait un auparavant au Vigan et une tentative de reconstruction a été faite l'année passée mais sans aboutir.
- **Surproduction** : en fonction des périodes et des produits, les agriculteur.rices n'arrivent pas toujours à écouler la totalité de leurs stocks. Faute de temps et de contacts, ces **invendus sont souvent perdus** lorsqu'ils ne sont pas donnés à des associations d'aide alimentaire du territoire. Une idée qui émerge : **faciliter/structurer la collecte d'invendus pour l'aide alimentaire ?**
- **Mise en lien offre et demande** : les fermes écoulent déjà une partie de leur production sur le territoire (marché, restauration collective et commerciale, etc.). Mais ces débouchés demandent du temps (préparation, livraison ou commercialisation, etc.). Une **relocalisation** plus importante serait possible s'il existait un **outil pour faciliter l'approvisionnement des acteurs locaux** (plateforme numérique de vente, semi-grossiste, etc.). Un travail est en cours en ce sens, dans la cadre du PAT et du projet Mieux manger Pour Toustes.

Les prochains petits pas

Après s'être réuni à trois reprises, le groupe se formalise et souhaite aller plus loin.

Le groupe s'accorde sur la nécessité de prendre le temps de **définir ensemble le but et les objectifs du comité.**

Le groupe souhaite décider et organiser ensemble le **cadre de fonctionnement du comité.**

Il y a une réelle volonté de mener des actions concrètes ! Les participant.es ont **des envies et des idées** mais constatent également que les sujets sont nombreux et vastes.

Le groupe convient donc de **rassembler les éléments évoqués dans les précédents comités** (pistes d'actions, questions, envies/idées, etc.) et de repartir de cette base pour imaginer la suite.

Les participant.es établissent qu'un **travail de priorisation** devra être mené pour avancer sur des actions concrètes.

Les participant.es sont conscient.es que tout cela **demande un temps de réflexion.** Il faut se laisser le temps car il y a plusieurs étapes dans le **processus de construction de ce comité** et dans le **passage de l'idée à l'action.**

